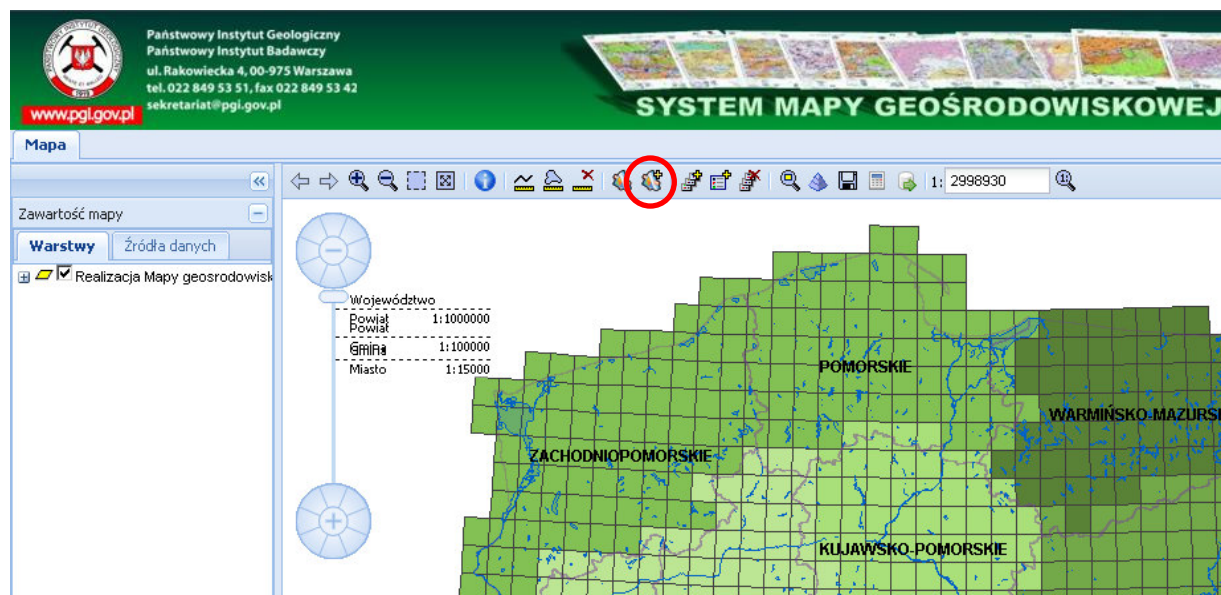


Serwis mapowy e-MGŚP jest internetową przeglądarką danych przestrzennych, która oferuje dostęp do usług mapowych WMS, za pomocą których udostępniane są warstwy przestrzenne wchodzące w skład Mapy geosrodowiskowej Polski.

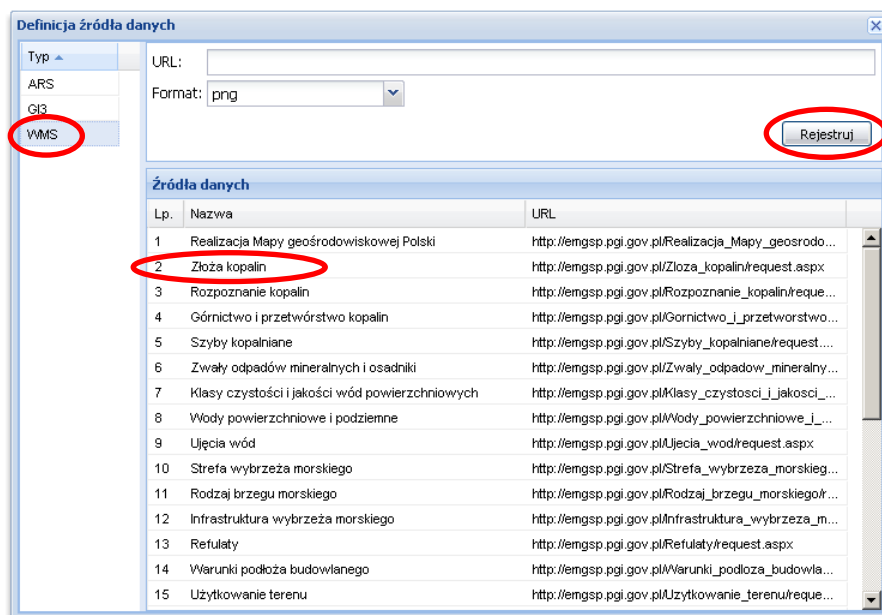
W celu łatwiejszego korzystania z serwisu, WMSy MGŚP zostały wcześniej zdefiniowane i można je wyświetlić bez znajomości ich adresu. Aby dodać usługi WMS pochodzące z innych źródeł, należy znać ich adres URL.

1. Aby zarejestrować istniejące (zdefiniowane przez administratora) źródło danych, należy:

- kliknąć ikonę **[Zdefiniuj źródło danych]** 

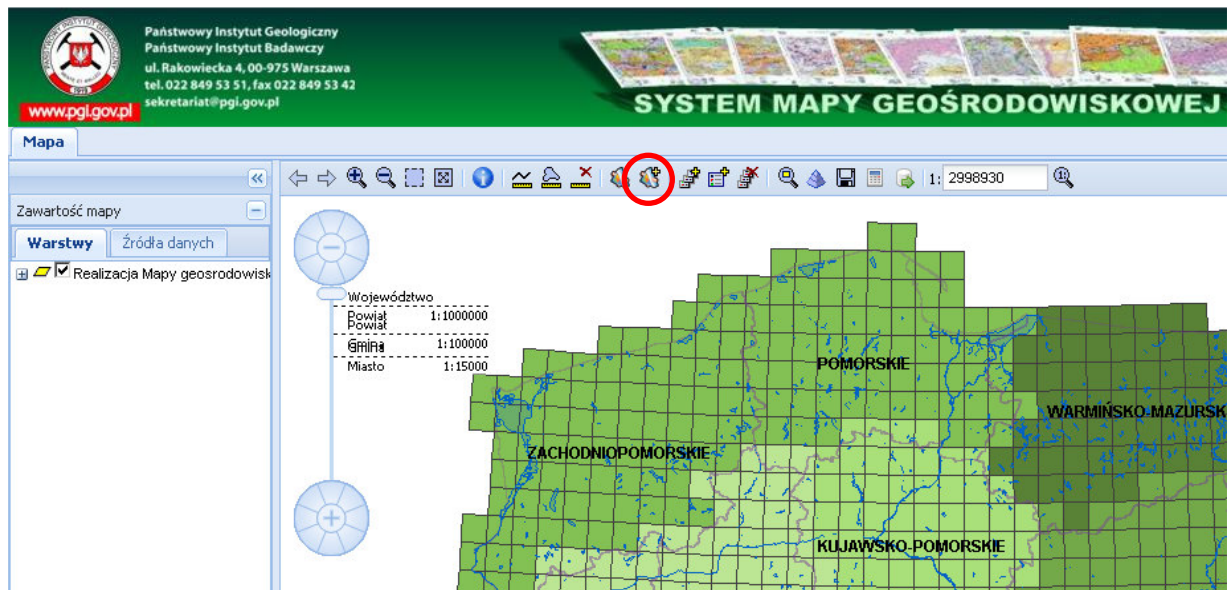


- wybrać jedną ze zdefiniowanych usług WMS, a następnie kliknąć przycisk **[Rejestruj]**

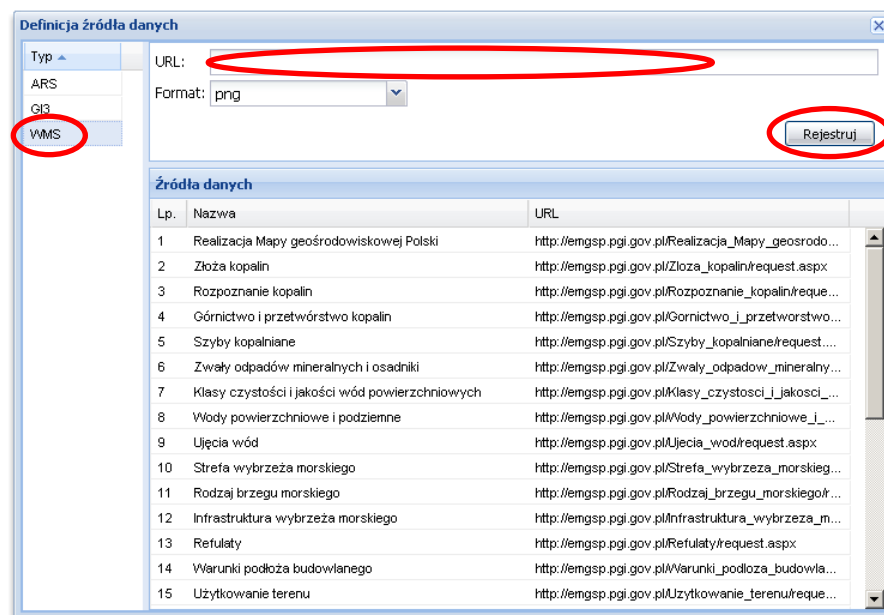


2. Aby zarejestrować nowe (inne niż zdefiniowane przez administratora) źródło danych, należy:

- kliknąć ikonę [Zdefiniuj źródło danych] 

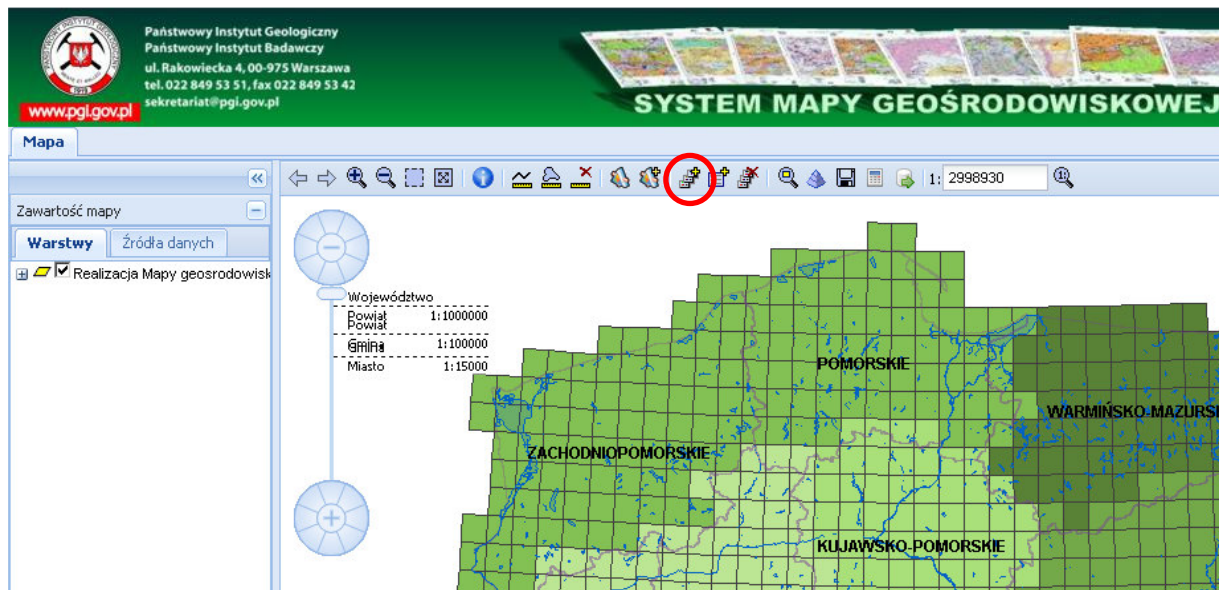


- w pole URL wprowadzić adres usługi WMS, a następnie kliknąć przycisk [Rejestruj]



3. Aby wyświetlić zarejestrowane (w kroku 1. lub 2.) źródło danych, należy:

- kliknąć ikonę **[Wyświetl mapy]** 



- wybrać mapę (poprzez zaznaczenie pola wyboru), a następnie kliknąć przycisk **[Wyświetl]**

